




Администрация
города Тобольска

Информация об объектах,
свободных от прав третьих лиц



Местонахождение объекта	г. Тобольск, Левобережье, ул. Пархоменко, 10
Наименование	Нежилое здание
Площадь объекта, м2	116,7
Состояние	Неудовлетворительное, требуется проведение ремонта
Техническое описание	Отдельстоящее здание. Материал наружных стен: кирпичные
Кадастровый номер	72:24:0101004:201
Наличие объекта в программе приватизации муниципального имущества (год включения)	Не значится
Примечание	Предоставляется во владение и (или) пользование исключительно субъектам малого и среднего Предпринимательства. В плане приватизации не значится



Местонахождение объекта	г. Тобольск, Левобережье, ул. Раздольная, 1а
Наименование	Нежилое помещение
Площадь здания, м2	15,7
Состояние	Удовлетворительное
Техническое описание	Расположено на втором этаже нежилого административного здания
Кадастровый номер	72:24:0101005:713
Примечание	Предоставляется во владение (пользование) исключительно субъектам малого и среднего предпринимательства
Наличие объекта в программе приватизации муниципального имущества (год включения)	Не значится



Местонахождение объекта	г. Тобольск, Левобережье, ул. Раздольная, 1а
Наименование	Нежилое помещение
Площадь помещения, м2	97,8
Состояние	Удовлетворительное
Техническое описание	Расположено на втором этаже нежилого административного здания
Кадастровый номер	72:24:0101005:712
Наличие объекта в программе приватизации муниципального имущества (год включения)	Не значится



Местонахождение объекта	г. Тобольск, Левобережье, ул. Павлова, 22, помещение 19а
Наименование	Нежилое помещение
Площадь помещения, м2	12,0
Состояние	Требуется проведение косметического ремонта
Техническое описание	Центральное отопление, электроосвещение. Расположено на первом этаже многоквартирного жилого дома
Наличие объекта в программе приватизации муниципального имущества (год включения)	Не значится



Местонахождение объекта	г. Тобольск, Левобережье, ул. Павлова, 22 (помещение №19)
Наименование	Нежилое помещение
Площадь здания, м2	13,3
Состояние	Требуется проведение текущего ремонта
Техническое описание	Год постройки 1986, стены ж/б панели, отопление водяное, электроосвещение, Расположено на первом этаже многоквартирного жилого дома
Примечание	Предоставляется во владение (пользование) исключительно субъектам малого и среднего предпринимательства
Наличие объекта в программе приватизации муниципального имущества (год включения)	Не значится



Местонахождение объекта	г. Тобольск, Левобережье, ул. Павлова, 22 (согласно экспликации к плану строения 1 этажа №№ 7-11)
Наименование	Нежилое помещение
Площадь здания, м2	43,0
Состояние	Требуется проведение ремонта
Техническое описание	Год постройки 1986, стены ж/б панели, отопление водяное, электроосвещение. Расположено на первом этаже многоквартирного жилого дома
Наличие объекта в программе приватизации муниципального имущества (год включения)	Не значится



Местонахождение объекта	г. Тобольск, Левобережье, ул. Павлова, 22, помещение 2
Наименование	Нежилое помещение
Площадь помещения, м2	34,5
Состояние	Удовлетворительное
Техническое описание	Центральное отопление, электроосвещение, водоснабжение, водоотведение. Расположено на первом этаже многоквартирного жилого дома
Кадастровый номер	72:24:0101004:435
Наличие объекта в программе приватизации муниципального имущества (год включения)	Не значится




Местонахождение объекта	г. Тобольск, п. Сумкино, ул. Нагорная, д. 3, пом. 5а
Наименование	Нежилое помещение
Площадь здания, м2	27,1
Состояние	Требуется проведение текущего ремонта
Техническое описание	<p>Нежилое помещение расположено на первом этаже многоквартирного жилого дома. Материал стен – кирпич, окна – пластик.</p> <p>Инженерная инфраструктура: отопление, водоснабжение, водоотведение, электроснабжение</p>
Кадастровый номер	72:24:0701001:1123
Примечание	Предоставляется во владение и (или) пользование исключительно субъектам малого и среднего предпринимательства
Наличие объекта в программе приватизации муниципального имущества (год включения)	Не значится



Местонахождение объекта	г. Тобольск, пос. Сумкино, ул. Водников, д. 1
Наименование	Нежилое помещение
Площадь здания, м2	29,7
Состояние	Требуется проведение текущего ремонта
Техническое описание	Расположено на первом этаже многоквартирного жилого дома. Инженерная инфраструктура: отопление, электроснабжение
Кадастровый номер	72:24:0701001:3252
Примечание	Предоставляется во владение (пользование) исключительно субъектам малого и среднего предпринимательства
Наличие объекта в программе приватизации муниципального имущества (год включения)	Не значится



Местонахождение объекта	г. Тобольск, пос. Сумкино, ул. Водников, д. 1
Наименование	Нежилое помещение
Площадь здания, м2	13,4
Состояние	Требуется проведение текущего ремонта
Техническое описание	Расположено на первом этаже многоквартирного жилого дома. Инженерная инфраструктура: отопление, водоснабжение, электроснабжение
Кадастровый номер	72:24:0701001:3259
Примечание	Предоставляется во владение (пользование) исключительно субъектам малого и среднего предпринимательства
Наличие объекта в программе приватизации муниципального имущества (год включения)	Не значится



Местонахождение объекта	г. Тобольск, пос. Сумкино, ул. Водников, д. 1
Наименование	Нежилое помещение
Площадь здания, м2	57,4
Состояние	Требуется проведение текущего ремонта
Техническое описание	Расположено на первом этаже многоквартирного жилого дома. Инженерная инфраструктура: отопление, электроснабжение
Кадастровый номер	72:24:0701001:3255
Примечание	Предоставляется во владение (пользование) исключительно субъектам малого и среднего предпринимательства
Наличие объекта в программе приватизации муниципального имущества (год включения)	Не значится



Местонахождение объекта	г. Тобольск, мкр. Менделеево, 52, строение 15
Наименование	Гараж
Назначение	Нежилое
Площадь здания, м2	247,9
Состояние	Требуется проведение текущего ремонта
Кадастровый номер	72:24:0206001:151
Техническое описание	Материал наружных стен: кирпичные. Год завершения строительства: 1972
Наличие объекта в программе приватизации муниципального имущества (год включения)	Не значится
Примечание	Предоставляется во владение (пользование) исключительно субъектам малого и среднего предпринимательства



Местонахождение объекта	г. Тобольск, мкр. Менделеево, д. 17
Наименование	Нежилое помещение
Площадь здания, м2	120,7
Состояние	Требуется проведение капитального ремонта
Техническое описание	Год постройки - 1984, материал стен - кирпичные, отопление, водопровод, канализация, электроосвещение, использование помещений: магазин, тамбур, крыльцо
Наличие записи о государственной регистрации	72:24:0603009:136-72/004/2017-7 от 02.03.2017
Наличие объекта в программе приватизации муниципального имущества (год включения)	Объект включен в план приватизации муниципального имущества на 2025 год



Местонахождение объекта	г. Тобольск, мкр. Менделеево, 19
Наименование	Нежилое строение
Площадь объекта, м2	32,0
Состояние	Требуется проведение капитального ремонта. Инженерные коммуникации отсутствуют
Техническое описание	Нежилое одноэтажное строение (насосная), год постройки - 1986
Кадастровый номер	72:24:0211001:479
Примечание	Предоставляется во владение и (или) пользование исключительно субъектам малого и среднего предпринимательства
Наличие объекта в программе приватизации муниципального имущества (год включения)	Не значится



Местонахождение объекта	г. Тобольск, мкр. Иртышский, № 12/1
Наименование	Нежилое помещение
Площадь объекта, м2	55,8
Состояние	Требуется проведение текущего ремонта
Техническое описание	Нежилое помещение расположено на первом этаже пятиэтажного кирпичного жилого дома, общей площадью 55,8 м2 (согласно экспликации к плану строения: № 1=17,5 кв.м., №2=38,3 кв.м.) кадастровый номер 72:24:0202002:3411
Наличие о государственной регистрации	Номер и дата государственной регистрации 72-72-04/003/2012-260 от 19.04.2012
Наличие объекта в программе приватизации муниципального имущества (год включения)	Не значится



Местонахождение объекта	г. Тобольск, мкр. Иртышский, № 12/2
Наименование	Нежилое помещение
Площадь объекта, м2	67,2
Состояние	Требуется проведение текущего ремонта
Техническое описание	Нежилое помещение расположено на первом этаже пятиэтажного кирпичного жилого дома, общей площадью 67,2 м2 (согласно экспликации к плану строения: № 1=37,7 м2, № 2=9,6 м2, № 3=8,3 м2, № 4=11,6 м2, кадастровый номер 72:24:0202002:3401
Наличие о государственной регистрации	Номер и дата государственной регистрации 72-72-04/058/2010-169 от 30.09.2010
Наличие объекта в программе приватизации муниципального имущества (год включения)	Не значится





Местонахождение объекта	г. Тобольск, мкр. Иртышский, ул. Портовая
Наименование	Нежилое помещение
Кадастровый номер	72:24:0304001:276
Площадь объекта, м2	69,9
Состояние	Требуется проведение ремонта. Имеется техническая возможность подключения к электроснабжению
Техническое описание	Нежилое помещение расположено в отдельстоящем здании
Наличие государственной регистрации права	72:24:0204001:276-72/004/2017-1 30.05.2017
Наличие объекта в программе приватизации муниципального имущества (год включения)	Не значится



Местонахождение объекта	г. Тобольск, мкр. Иртышский, ул. Портовая
Наименование	Нежилое помещение
Кадастровый номер	72:24:0204001:275
Площадь объекта, м2	140,9 кв.м.
Состояние	Требуется проведение ремонта. Имеется техническая возможность подключения к электроснабжению
Техническое описание	Нежилое помещение расположено в отдельностоящем здании
Наличие государственной регистрации права	72:24:0204001:275-72/004/2017-1 30.05.2017
Наличие объекта в программе приватизации муниципального имущества (год включения)	Не значится



Местонахождение объекта	г. Тобольск, ул. Октябрьская, д. 61, пом. 118
Наименование	Мастерская
Назначение	Нежилое помещение
Площадь здания, м2	54,8
Кадастровый номер	72:24:0305012:693
Состояние	Требуется проведение капитального ремонта
Техническое описание	Нежилое помещение расположено на 6 этаже в многоквартирном жилом доме. Инженерная инфраструктура: отопление, водоснабжение, водоотведение, электроснабжение
Наличие объекта в программе приватизации муниципального имущества (год включения)	Не значится



Местонахождение объекта	г. Тобольск, между ул. Хохрякова, д. 3А и по ул. Мира, 4А
Назначение	Нежилое здание
Площадь здания, м2	74,4
Кадастровый номер	72:24:0601017:294
Состояние	Требуется проведение капитального ремонта
Техническое описание	Подключение к инженерным коммуникациям отсутствует
Примечание	Предоставляется во владение и (или) пользование исключительно субъектам малого и среднего предпринимательства



Местонахождение объекта	г. Тобольск, Промкомзона, № 29в, блок 11, гараж 11
Назначение	Нежилое помещение
Площадь здания, м2	19,6
Кадастровый номер	72:24:0502001:1946
Состояние	Требуется проведение текущего ремонта Имеется техническая возможность подключения к электроснабжению
Наличие объекта в программе приватизации муниципального имущества (год включения)	Не значится




Местонахождение объекта	г. Тобольск, г/к «Швейник», № 20-37, гараж 32
Назначение	Нежилое помещение
Площадь здания, м2	21,6
Кадастровый номер	72:24:0000000:1806
Состояние	Требуется проведение капитального ремонта Имеется техническая возможность подключения к электроснабжению
Наличие объекта в программе приватизации муниципального имущества (год включения)	Не значится



Местонахождение объекта / земельного участка	г. Тобольск, микрорайон Южный, № 1а / микрорайон Южный, участок 1а
Наименование	Объект незавершенного строительства / земельный участок
Площадь объекта, м2	1010 / 3926
Характеристика объекта / земельного участка	Степень готовности объекта 10%. Категория земель: земли населенных пунктов; разрешенное использование: под объект незавершенного строительства
Кадастровый номер	72:24:0609002:376 / 72:24:0609002:380
Наличие объекта в программе приватизации муниципального имущества (год включения)	Объект включен в план приватизации муниципального имущества на 2025 год



Местонахождение объекта / земельного участка	Тюменская область, г. Тобольск, ул. 1 Луговая, №55, строение 1
Наименование	Объект незавершенного строительства / земельный участок
Площадь объекта, м2	366,6 / 5890
Характеристика объекта / земельного участка	Степень готовности объекта 45%. Категория земель: земли населенных пунктов; разрешенное использование: под незавершенное строительство нежилое здание (АБК)
Кадастровый номер	72:24:0609007:564 / 72:24:0609015:30
Наличие объекта в программе приватизации муниципального имущества (год включения)	Объект включен в план приватизации муниципального имущества на 2025 год



Местонахождение объекта	г. Тобольск, ул. Большая Сибирская, 2
Наименование	Нежилое здание / земельный участок
Площадь здания / земельного участка, м2	236,9 / 2 372
Состояние	Требуется проведение работ по сохранению объекта. Состояние удовлетворительное
Техническое описание	Год постройки 1917, материал наружных стен: деревянные, двухэтажное, назначение: нежилое
Виды разрешенного использования земельного участка	Земли населенных пунктов, историко-культурная деятельность
Кадастровый номер	72:24:0305016:301 72:24:0305.016:256
Наличие объекта в программе приватизации муниципального имущества (год включения)	Объект включен в план приватизации муниципального имущества на 2025 год



Местонахождение объекта	г. Тобольск, ул. Горького, д. 29
Наименование	Нежилое здание
Площадь здания, м2	147,1
Состояние	Неудовлетворительное, требуется проведение ремонтно - реставрационных работ
Техническое описание	Год постройки 1917, материал наружных стен: деревянные, двухэтажное, назначение: нежилое
Кадастровый номер	72:24:0603009:51
Наличие объекта в программе приватизации муниципального имущества (год включения)	Объект включен в план приватизации муниципального имущества на 2025 год
Примечание	Объект культурного наследия регионального значения



Местонахождение объекта	г. Тобольск, ул. Горького, д. 33
Наименование	Нежилое здание
Площадь здания, м2	176,7
Состояние	Неудовлетворительное, требуется проведение ремонтно - реставрационных работ
Техническое описание	Год постройки 1917, материал наружных стен: деревянные, двухэтажное, назначение: нежилое
Кадастровый номер	72:24:0603009:52
Наличие объекта в программе приватизации муниципального имущества (год включения)	Объект включен в план приватизации муниципального имущества на 2025 год
Примечание	Объект культурного наследия регионального значения



Местонахождение объекта	г. Тобольск, ул. Кирова, д. 23
Наименование	Нежилое здание
Площадь здания, м2	313
Состояние	Неудовлетворительное, требуется проведение ремонтно - реставрационных работ
Техническое описание	Материал наружных стен: деревянные, двухэтажное, назначение: нежилое
Кадастровый номер	72:24:0601020:103
Наличие объекта в программе приватизации муниципального имущества (год включения)	Объект включен в план приватизации муниципального имущества на 2025 год
Примечание	Объект культурного наследия регионального значения



Местонахождение объекта	г. Тобольск, ул. Ленина, д. 42
Наименование	Нежилое здание
Площадь здания, м2	165,1
Состояние	Неудовлетворительное, требуется проведение ремонтно - реставрационных работ
Техническое описание	Год постройки 1917, материал наружных стен: деревянные, двухэтажное, назначение: нежилое
Кадастровый номер	72:24:0603027:86
Наличие объекта в программе приватизации муниципального имущества (год включения)	Объект включен в план приватизации муниципального имущества на 2025 год
Примечание	Объект культурного наследия регионального значения



Местонахождение объекта	г. Тобольск, ул. Ленина, д. 44
Наименование	Нежилое здание
Площадь здания, м2	165,8
Состояние	Неудовлетворительное, требуется проведение ремонтно - реставрационных работ
Техническое описание	Год постройки 1917, материал наружных стен: деревянные, двухэтажное, назначение: нежилое
Кадастровый номер	72:24:0603027:81
Наличие объекта в программе приватизации муниципального имущества (год включения)	Объект включен в план приватизации муниципального имущества на 2025 год
Примечание	Объект культурного наследия регионального значения



Местонахождение объекта	г. Тобольск, ул. Пушкина, 18а
Наименование	Нежилое здание
Площадь здания, м2	372,3
Состояние	Неудовлетворительное, требуется проведение ремонтно - реставрационных работ
Техническое описание	Год постройки 1917, материал наружных стен: смешанные, двухэтажное, назначение: нежилое
Кадастровый номер	72:24:0602004:321
Наличие объекта в программе приватизации муниципального имущества (год включения)	Объект включен в план приватизации муниципального имущества на 2025 год
Примечание	Объект культурного наследия регионального значения



Местонахождение объекта	г. Тобольск, ул. Семакова, д. 13
Наименование	Нежилое здание
Площадь здания, м2	243,1
Состояние	Неудовлетворительное, требуется проведение ремонтно - реставрационных работ
Техническое описание	Год постройки 1894, материал наружных стен: деревянные, двухэтажное, назначение: нежилое
Кадастровый номер	72:24:0601020:49
Наличие объекта в программе приватизации муниципального имущества (год включения)	Объект включен в план приватизации муниципального имущества на 2025 год
Примечание	Объект культурного наследия регионального значения



Местонахождение объекта	г. Тобольск, ул. Семакова, д. 58
Наименование	Нежилое здание
Площадь здания, м2	289,4
Состояние	Неудовлетворительное, требуется проведение ремонтно - реставрационных работ
Техническое описание	Год постройки 1914, материал наружных стен: деревянные, двухэтажное, назначение: нежилое
Кадастровый номер	72:24:0603039:58
Наличие объекта в программе приватизации муниципального имущества (год включения)	Объект включен в план приватизации муниципального имущества на 2025 год
Примечание	Объект культурного наследия регионального значения



Местонахождение объекта	г. Тобольск, ул. Семакова, 7
Наименование	Нежилое здание
Площадь здание, м2	172,7
Состояние	Неудовлетворительное, требуется проведение ремонтно - реставрационных работ
Техническое описание	Год постройки 1917, материал наружных стен: деревянные, двухэтажное, назначение: нежилое
Кадастровый номер	72:24:0601019:223
Наличие объекта в программе приватизации муниципального имущества (год включения)	Объект включен в план приватизации муниципального имущества на 2025 год
Примечание	Объект культурного наследия регионального значения



Местонахождение объекта	г. Тобольск, ул. Пушкина, 38
Наименование	Нежилое здание
Площадь здание, м2	436,8
Состояние	Неудовлетворительное, требуется проведение ремонтно - реставрационных работ
Техническое описание	Год постройки 1917, материал наружных стен: смешанные, двухэтажное, назначение: нежилое
Кадастровый номер	72:24:0602011:188
Наличие объекта в программе приватизации муниципального имущества (год включения)	Объект включен в план приватизации муниципального имущества на 2025 год
Примечание	Объект культурного наследия регионального значения



Местонахождение объекта	г. Тобольск, ул. Декабристов, 44
Наименование	Нежилое здание
Площадь здание, м2	237
Состояние	Неудовлетворительное, требуется проведение ремонтно - реставрационных работ
Техническое описание	Год постройки 1972, материал наружных стен: деревянные, одноэтажное, назначение: нежилое
Кадастровый номер	72:24:0603018:48
Наличие объекта в программе приватизации муниципального имущества (год включения)	Объект включен в план приватизации муниципального имущества на 2025 год
Примечание	Объект культурного наследия регионального значения



Перечень муниципального движимого имущества, свободного от прав третьих лиц

Наименование имущества	Характеристика имущества	Примечание
КТ-602-1, машина для перевозки баллонов со сжиженным газом	Год изготовления 2012. Модель, № двигателя 508300 B0295742 № шасси, № кузова 433362 B3505161, 433360 B0073421, VIN: XVL 485610 C0000143. Цвет кузова: синий.	Предоставляется во владение (пользование) исключительно субъектам малого и среднего предпринимательства
Монитор ЖК 19" Aser V193WBb (Black, 1440x900, TN, 5 мс, яр- 300 cd/m2, k-2000:1, у.о. г/в 176/176, D-Sub) [ET.CV3WE.B01]	Год выпуска: 17.12.2010, 2 шт.	Предоставляется во владение (пользование) исключительно субъектам малого и среднего предпринимательства
Монитор 17 Acer V173 Abm (black) 5ms	Год выпуска: 28.12.2010, 1 шт.	Предоставляется во владение (пользование) исключительно субъектам малого и среднего предпринимательства
Монитор Philips 192E	Год выпуска: 07.06.2012, 1 шт.	Предоставляется во владение (пользование) исключительно субъектам малого и среднего предпринимательства
Монитор 17"Samsung 720	Год выпуска: 01.11.2007, 1 шт.	Предоставляется во владение (пользование) исключительно субъектам малого и среднего предпринимательства
Монитор Samsung SyncMaster 740N	Год выпуска: 01.09.2008, 1 шт.	Предоставляется во владение (пользование) исключительно субъектам малого и среднего предпринимательства
Котел водогрейный «Ква-3.2» 3200 кВт (2 шт.)	Оборудование расположено в нежилом здании (котельная) по адресу: Тюменская область, г. Тобольск, пер. Свердловский, д. 4	Объект включен в прогнозный план (программу) приватизации муниципального движимого имущества города Тобольска на 2025 год
Газовая горелка – «CIB UNIGAS S.P.A.» MG.PR.S.RU.A.1.65 (2шт.)	Оборудование расположено в нежилом здании (котельная) по адресу: Тюменская область, г. Тобольск, пер. Свердловский, д. 4	Объект включен в прогнозный план (программу) приватизации муниципального движимого имущества города Тобольска на 2025 год

Перечень земельных участков, свободных от прав третьих лиц

Местонахождение имущества	Площадь	Вид, характеристика имущества
Тюменская область, г. Тобольск, БСИ-1, квартал 2, участок 7	0,7 Га	Кадастровый номер 72:24:0409001:255; вид разрешенного использования: под строительство нежилых строений; категория земель: земли населенных пунктов
Тюменская область, г. Тобольск, 242 км + 390 м Федеральной автомобильной дороги Тюмень - Ханты-Мансийск, участок № 4	0,5 Га	Кадастровый номер 72:24:0502001:263; вид разрешенного использования: для строительства автозаправочного комплекса; категория земель: земли населенных пунктов
Тюменская область, г. Тобольск, Промкомзона, участок № 7	2,9 Га	Кадастровый номер 72:24:502001:2156; вид разрешенного использования: для строительства предприятия по обслуживанию транспортных средств; категория земель: земли населенных пунктов
Тюменская область, г. Тобольск, БСИ — 1, квартал 3, участок 16а	3000 кв.м.	Кадастровый номер 72:24:0409001:329; вид разрешенного использования: под строительство склада; категория земель: земли населенных пунктов